






0,4 0 0,4 0,8 1,2 km



LEYENDA

-  CULTIVADO
-  SEMI CULTIVADO
-  ABANDONO
-  SIN INTERES AGRARIO
-  FORESTAL

CARTOGRAFÍA DEL PARCELARIO RÚSTICO DE XALÓ

ESTUDIO PRELIMINAR DEL BANCO DE TIERRAS
JULIO 2021

AUTORES:

JOSE FERRERO ALBERT
LICENCIADO EN CIENCIAS AMBIENTALES (COLEGIADO Nº 808)

JOAN CARLES CALDENTY MATHEU
TÉCNICO AGRÍCOLA Y DINAMIZADOR RURAL

